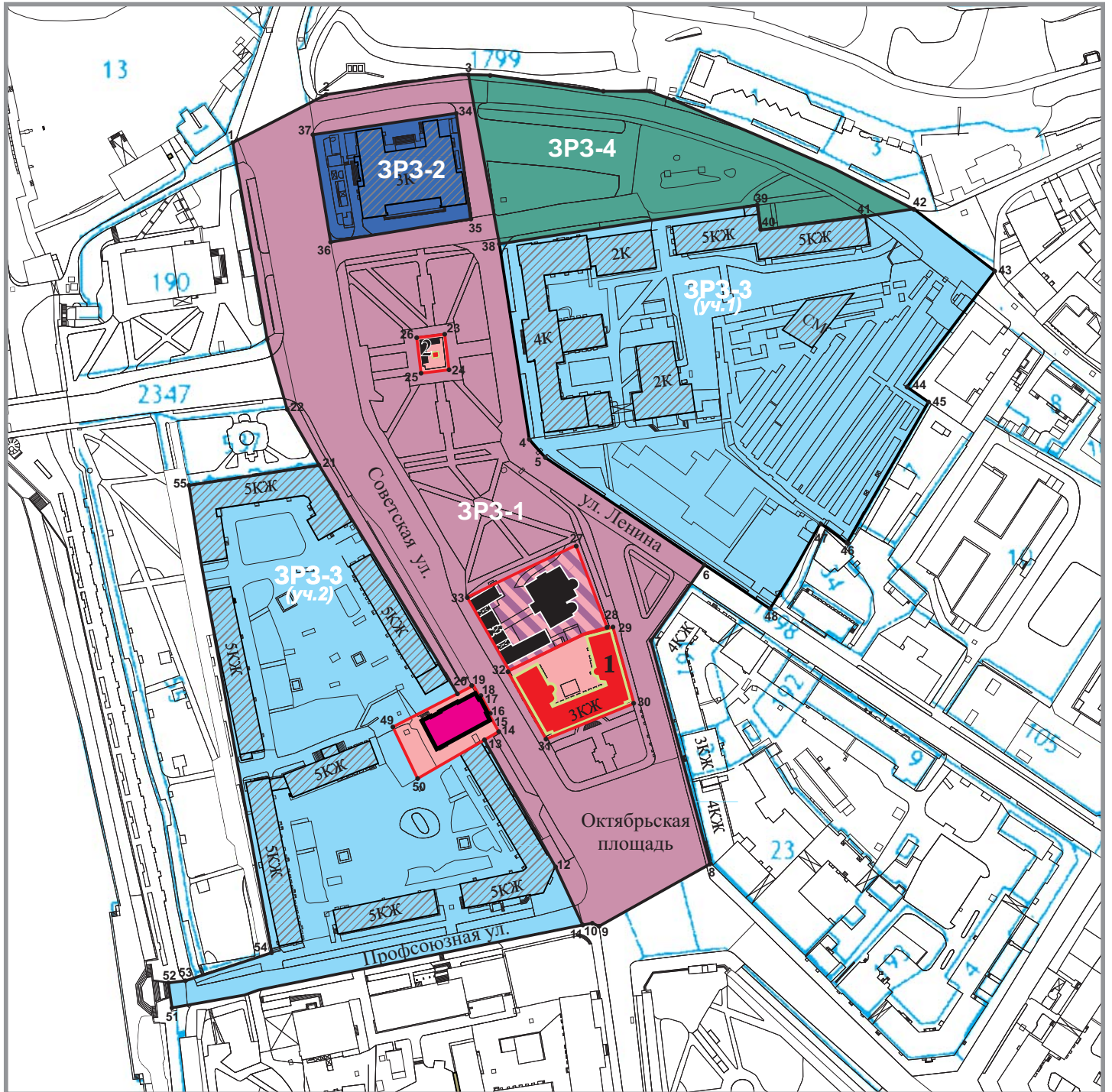





**Карта (схема) границ зон охраны объекта культурного наследия  
федерального значения  
«Церковь Михаила Архангела с колокольной», XIV в.  
(Псковская область), включенного в список Всемирного наследия и  
признанного особо ценным объектом культурного наследия  
народов Российской Федерации**



**Условные обозначения:**

- |  |  |   |   |
|--|--|---|---|
|  | - территория объекта культурного наследия<br>всемирного наследия |  | <b>Объекты Всемирного наследия ЮНЕСКО</b><br>Церковь Михаила Архангела с колокольной, XIV в.,<br>ул. Советская, д. 18   |
|  | - территория объекта культурного наследия                        |  | <b>Объекты культурного наследия<br/>федерального значения</b><br>Здание губернского почтамта, 1793 г.<br>ул. Советская, д. 7                                  |
|  | - зона регулирования застройки и<br>хозяйственной деятельности,  |  | <b>Объекты культурного наследия<br/>регионального значения</b><br>1. Дом Связи, 1960 г., ул. Советская, д. 20<br>2. Памятник В.И. Ленину, 1960 г., пл. Ленина |
|  | - зона регулирования застройки и<br>хозяйственной деятельности   |  | - поворотные точки  |
|  | - зона регулирования застройки и<br>хозяйственной деятельности   |   |   |
|  | - зона регулирования застройки и<br>хозяйственной деятельности   |   |   |