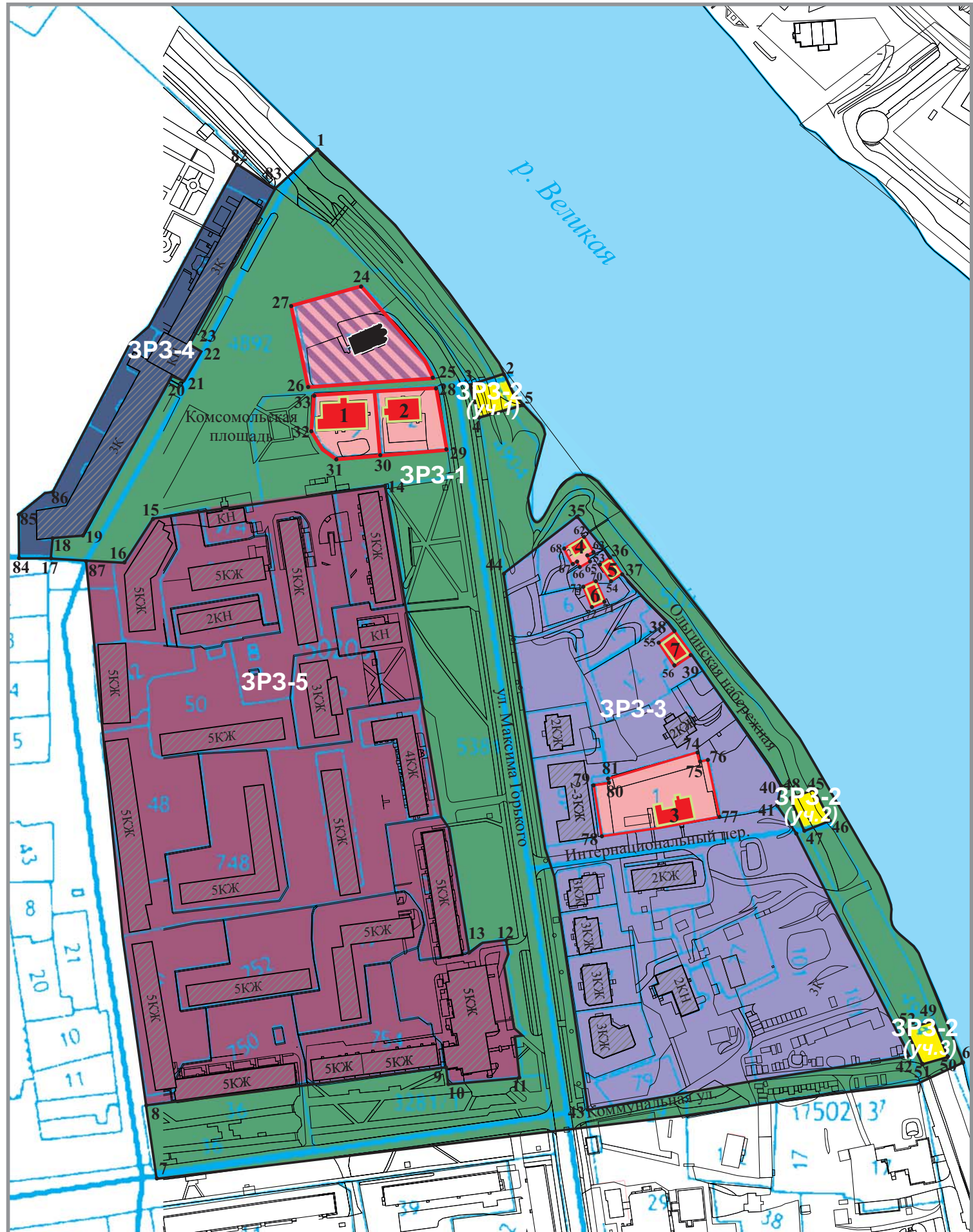











Карта (схема) границ зон охраны объекта культурного наследия федерального значения «Собор Иоанна Предтечи Ивановского монастыря, 1240 г.» (г. Псков), включенного в Список всемирного наследия и признанного особо ценным объектом культурного наследия народов Российской Федерации




Условные обозначения:

-  - территория объекта культурного наследия всемирного наследия
-  - территория объекта культурного наследия
-  - зона регулирования застройки и хозяйственной деятельности (набережная, улицы площадь)
-  - зона регулирования застройки и хозяйственной деятельности (смотровые площадки существующие и проектные)
-  - зона регулирования застройки и хозяйственной деятельности
-  - зона регулирования застройки и хозяйственной деятельности
-  - зона регулирования застройки и хозяйственной деятельности

 10 - поворотные точки

 **Объект Всемирного наследия ЮНЕСКО, особо ценный объект культурного наследия Российской Федерации**
 «Собор Иоанна Предтечи Ивановского монастыря»,
 1240 г., г. Псков, ул. Максима Горького, д. 1А

 **Объекты культурного наследия регионального значения**

1. «Дом жилой», 1885, ул. Горького, 5
2. Монастырь Иоанно-Предтеченский. Просфория, 1899 г., ул. Горького, 5А
3. Дом жилой (доходный) Кудрявцева М.М., около 1916 г., пер. Интернациональный, 1
4. Дом жилой, начало XX в., Ольгинская наб., д. 1
5. Дом жилой, нач. XX в., Ольгинская наб., д. 1А
6. Дом жилой, 1923 г., Ольгинская наб., д. 1Б
7. Дом жилой, нач. XX в., Ольгинская наб., д. 1В